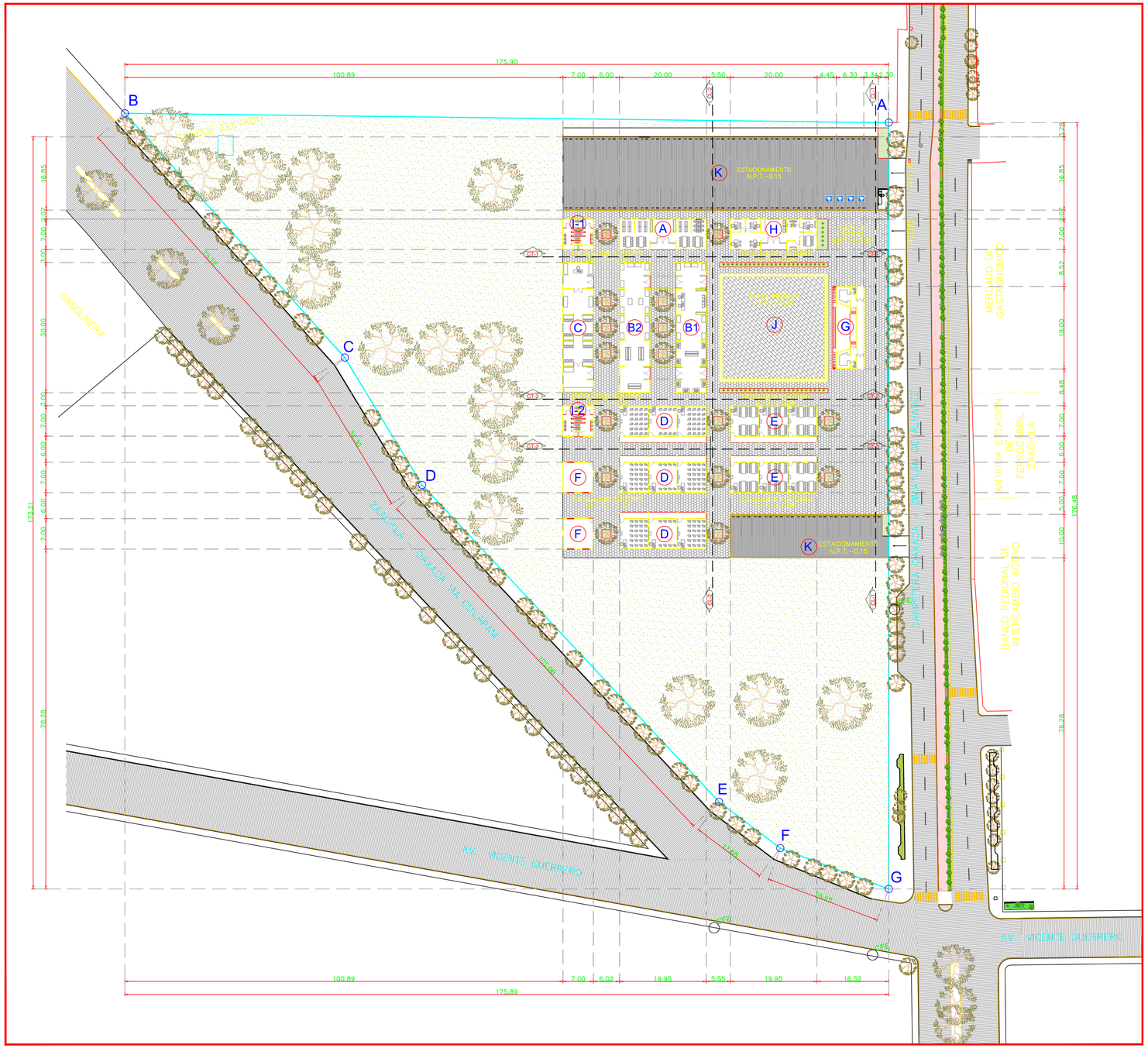

PLANTA GENERAL Escala 1:500

NORTE

AREAS:

- A-BIBLIOTECA
- B1-AREA DE EXHIBICION 1
- B2-AREA DE EXHIBICION 2
- C-AREA DE RESTAURACION
- D-MODULO DE AULAS
- E-MODULO DE TALLERES
- F-AULA DE USOS MULTIPLES
- G-ESCENARIO CULTURAL
- H-AREA ADMINISTRATIVA
- I-SANITARIOS
- J-PLAZA PRINCIPAL
- K-ESTACIONAMIENTO

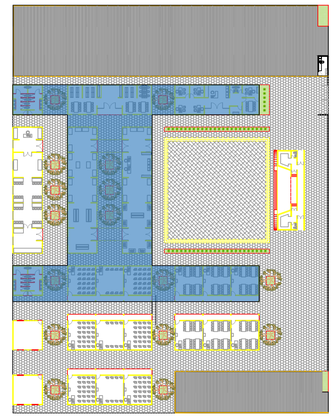

PLANTA GENERAL S/Escala
ETAPA DE CONSTRUCCION 1

CUADRO DE CONSTRUCCION PREDIO

LADO EST	LADO PV	RUMBO	DISTANCIA	V	COORDENADAS Y	COORDENADAS X
				114	1,875,882.2333	739,129.0018
A	B	N 75°56'37.58" W	175.900	B	1,875,924.9548	738,958.3687
B	C	S 28°37'54.54" E	75.720	C	1,875,858.4941	738,994.6521
C	D	S 17°55'14.00" E	34.298	D	1,875,825.8597	739,005.2057
D	E	S 29°46'15.02" E	100.000	E	1,875,739.0578	739,054.8589
E	F	S 39°37'12.73" E	17.680	F	1,875,725.4391	739,066.1333
F	G	S 56°00'23.03" E	26.680	G	1,875,710.5223	739,088.2537
G	A	N 13°20'58.99" E	176.480	114	1,875,882.2333	739,129.0018

SUPERFICIE = 17,500.118 m2

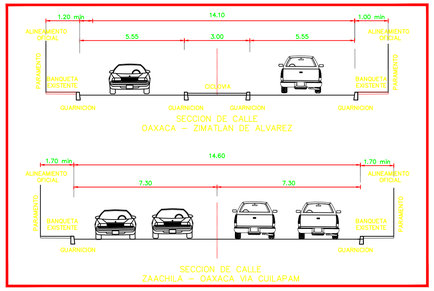

MACRO LOCALIZACIÓN:

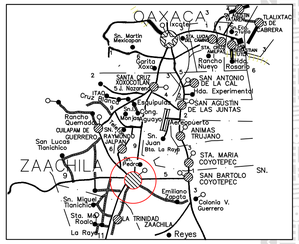

MICRO LOCALIZACIÓN:

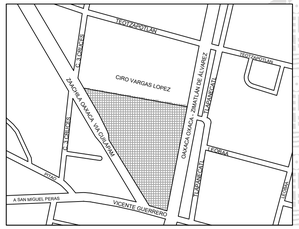

SIMBOLOGIA:

- N.P.T. (NIVEL DE PISO TERMINADO)
- N.L.A.L.(NIVEL DE LECHO ALTO DE LOSA)
- N.P.R.T. (NIVEL DE PRETIL TERMINADO)
- B.A.P. (BAJADA DE AGUA PLUVIAL)
- (EJES Y COTAS)
- (ACCESOS)
- (CORTE LONGITUDINAL O TRANSVERSAL)
- (NIVEL INDICADO EN SECCION)

INFRAESTRUCTURAS
SECRETARIA DE INFRAESTRUCTURAS Y COMUNICACIONES

ING. SALOMÓN JARA CRUZ
GOBERNADOR CONSTITUCIONAL DEL ESTADO DE OAXACA
ARQ.SILDIA MECOTT GÓMEZ
SECRETARIA DE INFRAESTRUCTURAS Y COMUNICACIONES
ING. LUIS EDUARDO VELASCO LUNA
SUB SECRETARIO DE OBRAS PUBLICAS

DIRECCIÓN DE ESTUDIOS Y PROYECTOS

ING. EDGAR ARMANDO MONTES CASTILLO
DIRECTOR DE ESTUDIOS Y PROYECTOS

SELLO DE APROBACIÓN
DIRECCIÓN DE ESTUDIOS Y PROYECTOS

ARQ. LUIS ALBERTO GONZALEZ CRUZ
JEFE DEL DEPARTAMENTO DE ESTUDIOS

NOMBRE DE LA OBRA:

CONSTRUCCIÓN DE CENTRO CULTURAL (1A. ETAPA) EN LA LOCALIDAD VILLA DE ZAACHILA, MUNICIPIO DE VILLA DE ZAACHILA

UBICACION:

MUNICIPIO: VILLA DE ZAACHILA
DISTRITO: ZAACHILA
LOCALIDAD: VILLA DE ZAACHILA
REGION: VALLES CENTRALES

DATOS DE TECNICO RESPONSABLE:

DIRECTOR RESPONSABLE DE OBRA

PROYECTISTA

TIPO DE PLANO:
ARQUITECTONICO GENERAL

FECHA: 2026
ESCALA: EL QUE SE INDICA
ACOTACIÓN: METROS

CLAVE DE PLANO: ARQ
No. PLANO: 1/35

DIRECCIÓN DE ESTUDIOS Y PROYECTOS